










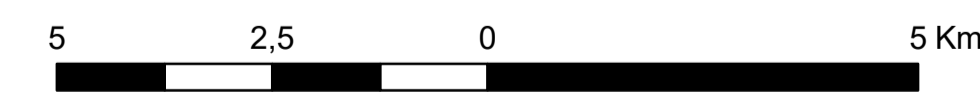



Parco Nazionale d'Abruzzo, Lazio e Molise
Piano di previsione, prevenzione e lotta attiva contro
gli incendi boschivi
Periodo di validità 2017-2021 (L. 353/2000)

CARTA DELLE INFRASTRUTTURE AIB

LEGENDA

-  Punto di approvvigionamento Idrico
- Viabilità:**
 -  Camionabile Principale
 -  Camionabile Secondaria di 1° Ordine
 -  Camionabile Secondaria di 2° Ordine
 -  Trattorabile
 -  Sentiero
 -  Foreste
 -  Confini PNALM dal Piano del Parco
 -  Limiti Comunali



Sistema di Proiezione UTM Fuso 33 - Datum WGS84



Laboratorio Natural Resources & Environmental Planning
Università degli Studi del Molise
www.ecogeofor.unimol.it

