



ENTE AUTONOMO PARCO NAZIONALE D'ABRUZZO, LAZIO E MOLISE
CONSIGLIO DIRETTIVO

DELIBERAZIONE N 27 DEL 21 dicembre 2009

OGGETTO: Proposta di ampliamento area contigua del Molise.

L'anno duemilanove il giorno 21 del mese di dicembre nella sede dell'Ente Parco, regolarmente convocato, si è riunito il Consiglio Direttivo dell'Ente Autonomo Parco Nazionale d'Abruzzo, Lazio e Molise.

Risultano presenti, come da seguente prospetto, n 7 componenti.

CONSIGLIO DIRETTIVO			
		PRESENTI	ASSENTI
1.	Giuseppe ROSSI, Presidente	X	
2.	Augusto VIGNA TAGLIANTI	X	
3.	Fulvio MAMONE CAPRIA	X	
4.	Giovanni CANNATA		X
5.	Laudo LA CESA	X	
6.	Mario CAMILLI	X	
7.	Pio FORTE	X	
8.	Stefano CIVITARESE MATTEUCCI	X	
9.	=====		
10.	=====		
11.	=====		
12.	=====		
13.	=====		

COLLEGIO DEI REVISORI			
		PRESENTI	ASSENTI
1.	Dott. Giuseppe La Regina		X
2.	Dott. Francesco Marolda		X
3.	=====		

Svolge le funzioni di Segretario il Direttore Dottor Vittorio Ducoli

IL CONSIGLIO DIRETTIVO

- VISTI
- l'art. 32 della legge 6 dicembre 1991, n.394 (Legge quadro in materia di aree protette) che disciplina le modalità di istituzione delle Aree Contigue ai Parchi Nazionali;
 - l'art. 8 della legge 31 gennaio 1994 n. 97 (Nuove disposizioni per le zone montane) che stabilisce che *"Nei comuni montani la caccia, la pesca e la raccolta dei prodotti del sottobosco ... vanno finalizzate ... alla tutela dell'ambiente e delle risorse naturali secondo i principi di cui all'art. 1 della L. 6 dicembre 91 n. 394"*;
 - l'intesa conseguita tra la Regione Molise e l'Ente Autonomo Parco Nazionale d'Abruzzo, Lazio e Molise in data 21 agosto 2000, in materia di perimetrazione dell'Area Contigua e disciplina dell'attività venatoria;
 - l'intesa, integrativa della precedente, conseguita tra la Regione Molise e l'Ente Autonomo Parco Nazionale d'Abruzzo, Lazio e Molise in data 21 maggio 2001, in materia di attività estrattiva nell'Area Contigua;
 - l'art 3, comma 1, lett. a) della legge regionale del Molise n. 11 del 5 aprile 2005 "Disciplina regionale in materia di attività estrattive";
- DATO AITO
- che in data 14 luglio 2008 la Regione Molise, la Provincia di Isernia e l'Ente Parco Nazionale d'Abruzzo, Lazio e Molise hanno sottoscritto un'intesa, ai sensi dell'art. 32 della L. 394/91, per l'istituzione e la regolamentazione dell'Area Contigua al Parco Nazionale d'Abruzzo, Lazio e Molise, nel territorio della Regione Molise;
- che tale intesa è stata recepita dalla Regione Molise con Deliberazione della Giunta Regionale n. 802 del 29 luglio 2008, pubblicata sul B.U.R.M. n. 27 del 1° dicembre 2008;
- che l'Area Contigua, istituita con gli atti di cui ai punti precedenti comprende i territori del Comune di Filignano, Scapoli, Rocchetta al Volturno, Castel San Vincenzo, Pizzone, Montenero Val Cocchiara nonché parte del territorio di Colli a Volturno;
- RILEVATO
- Che il Comune di Cerro Al Volturno, in provincia di Isernia, con atto Consiliare n. 17 del 15-5-1993, aveva deliberato di richiedere alle competenti autorità nazionali e regionali, l'immediata applicazione delle disposizioni di cui all'art. 32 della legge 394/91 e l'inclusione del territorio comunale nell'area contigua del Parco;
- che con nota n. 3484 del 15.07.1993 il Comune di Cerro Al Volturno trasmetteva la suddetta deliberazione alla Regione Molise, al Ministero dell'Ambiente, alla Provincia di Isernia e all'Ente Parco Nazionale d'Abruzzo;
- che con nota prot. n. 1990 del 30.04.2008 il Comune di Cerro Al Volturno ribadiva la richiesta alla Regione Molise e alla Provincia di Isernia;
- che con nota in data 4 giugno 2009, pervenuta a questo Ente in data 29 Giugno 2009 (prot. n. 0005305/09) il Comitato di Gestione dell'Area Contigua al Parco, versante Molisano, esprimeva il proprio parere favorevole all'inserimento del territorio del Comune di Cerro Al Volturno nell'area contigua, con conseguente ampliamento della stessa;

CONSIDERATO - che, con l'istituto delle Aree Contigue il Legislatore ha inteso conseguire una tutela, concordata tra gli attori istituzionali del territorio, delle componenti ambientali, naturalistiche o paesaggistiche che, sebbene localizzate in aree esterne ed adiacenti ai parchi, sono tuttavia funzionali alla conservazione delle valenze presenti all'interno dei parchi medesimi;

- che il territorio di Cerro al Volturno, rappresenta in parte la naturale continuità di quello già incluso nell'Area Contigua del Parco, costituendo con esso un'unità paesaggistica di insieme in cui l'interesse pubblico alla preservazione del paesaggio e dell'ambiente naturale deve essere annoverato tra gli interessi primari da perseguire;

- che inoltre l'eventuale realizzazione di attività impattanti comporterebbe la grave compromissione di delicati habitat di importanti specie protette;

- che in particolare, come emerge dall'istruttoria tecnica condotta dagli uffici dell'Ente ed allegata al presente atto per farne parte integrante e sostanziale, risulta prioritaria l'inclusione nell'area contigua del territorio comunale situato in destra orografica del Torrente "il Rio";


VISTO Il comma 2 dell'art. 32 della citata Legge 394/91, che stabilisce che *"I confini delle aree contigue di cui al comma 1 sono determinati dalle regioni sul cui territorio si trova l'area naturale protetta, d'intesa con l'organismo di gestione dell'area protetta"*;

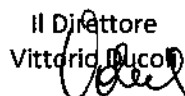
RITENUTO pertanto di esprimere, per quanto di competenza e per le motivazioni sopra evidenziate, parere favorevole all'ampliamento dell'area contigua nel versante molisano del Parco, includendovi il territorio del Comune di Cerro al Volturno e indicando come prioritaria la porzione dello stesso situato in destra orografica del Torrente "il Rio", come da cartografia allegata al presente atto per farne parte integrante e sostanziale;

DELIBERA

ad unanimità di voti

1. di esprimere parere favorevole all'ampliamento dell'area contigua nel versante molisano del Parco, includendovi il territorio del Comune di Cerro al Volturno;
2. di indicare come prioritaria l'inclusione nell'area contigua della porzione di territorio comunale situato in destra orografica del Torrente "il Rio", come da cartografia allegata al presente atto per farne parte integrante e sostanziale;
3. di dare mandato alla direzione affinché provveda a trasmettere il presente atto alla Regione Molise per il seguito di competenza.

Il Presidente
Giuseppe Rossi


Il Direttore
Vittorio Lucoli


ATTESTATO DI PUBBLICAZIONI

Si attesta che la presente Deliberazione n° 27 del 24-11-09 è stata pubblicata all'Albo Pretorio dell'Ente per quindici giorni consecutivi a far data dal 29-12-09

Il Direttore
(Dott. Vittorio Dicoli)

TRASMISSIONE

- La presente Deliberazione è stata trasmessa al Ministero dell'Ambiente e della Tutela del Territorio e del Mare con nota n° 1011057 del 29-12-09;
- La presente Deliberazione è stata trasmessa al Ministero dell'Economia e delle Finanze con nota n° _____ del _____;
- La presente Deliberazione è stata trasmessa alla Corte dei Conti con nota n° _____ del _____;

ESECUTIVITA'

La presente Deliberazione è divenuta esecutiva il giorno 15-2-10 in quanto:

- positivamente riscontrata dal Ministero Vigilante con nota n° 2739 del 16-2-10;
- Si è formato il silenzio assenso decorsi _____ giorni dalla ricezione del Ministero Vigilante ai sensi del _____;
- La presente Deliberazione non è divenuta esecutiva in quanto non approvata dal Ministero Vigilante con nota n° _____ del _____.
- La presente Deliberazione è immediatamente esecutiva;

Il Direttore
(Dott. Vittorio Dicoli)



COMUNE DI CERRO AL VOLTURNO
RICHIESTA DI AMPLIAMENTO DELL'AREA CONTIGUA

PREMESSA. Con Deliberazione n.17 del 15/5/1993 il Comune di Cerro a Volturno aveva a suo tempo fatto richiesta di ampliamento dell'allora Zona di Protezione Esterna del PNALM a tutto il territorio comunale di cerro.

La richiesta di ampliamento è stata reiterata dal Comune con nota prot. n. 2220 del 13/5/2009 che si allega in copia

ANALISI RICHIESTA. La richiesta avanzata dal comune viene motivata dalla necessità di ridurre la pressione venatoria esercitata dai cacciatori iscritti all'ATC ma non residenti (cacciatori di Venafro e Isernia) che, in numeri a volte elevati, si spingono con le squadre di caccia al cinghiale fin dentro il confine dell'area contigua (località "Cartiera" e Castel San Vincenzo).

Da un punto di vista strettamente naturalistico potrebbe essere utile inserire in AC tutta l'area compresa tra l'attuale confine e il confine naturale segnato dal torrente "il Rio", zona definita a bassa idoneità per l'orso nella cartografia di idoneità ambientale per la specie prodotta dall'Università di Roma.

Resta da valutare opportunamente il discorso della pressione venatoria ove questa venisse confermata: la presenza di squadre di cacciatori in battuta è indubbiamente potenzialmente pericolosa per la fauna selvatica presente in zona (lupo e orso, altri ungulati).


I cacciatori residenti nel Comune di Cerro a Volturno sono 28 (vedi elenco allegato): tale numero non inciderebbe in maniera rilevante sulla densità venatoria dell'area.

Si allega alla presente relazione una cartografia in cui viene evidenziata la proposta del Comune e quella dell'Ente: la prima interessa quasi tutto il territorio comunale, la seconda tiene conto delle aree fortemente antropizzate e prende in considerazione esclusivamente quei settori del territorio che sono in continuità con gli ambienti già compresi nell'Area Contigua. Dalla proposta del Comune resta fuori un'area di circa 250 ha che sarebbe destinata a parco eolico.

RESPONSABILE AREA
SCIENTIFICA E PROMOZIONALE
(Dott.ssa *Cintia SULLI*)

Allegati

Pescasseroli, 18 dicembre 2009



Parco Nazionale d'Abruzzo Lazio e Molise
Zonazione

	PROPOSTA pnalm
	PROPOSTA COMUNE CERRO
	Comuni PNALM e ZPE
	Confine PNALM
	Confine ZPE